



## Plan nach § 41 FlurbG

---

Plan über die gemeinschaftlichen und öffentlichen Anlagen für das

Flurbereinigungsverfahren Freinsheim VIII

1. Änderung

Az.: 41397-HA6.2.

**Flurbereinigung Freinsheim VIII 41397-HA6.2.**

**Bestandteile und Anlagen der 1. Änderung des Planes nach § 41 FlurbG**

**1. Bestandteile, die an der Planfeststellung teilnehmen:**

- 1.1. Karte zum Plan im Maßstab 1:5.000
- 1.2. Verzeichnis der Festsetzungen
- 1.3. Erläuterungsbericht
- 1.4. An der Planfeststellung teilnehmende Planung Dritter


**2. Anlagen, die nicht an der Planfeststellung teilnehmen:**

- 2.1. Beiheft 1 – Verhandlungen, Vereinbarungen und Gutachten
- 2.2. Beiheft 2 – Nicht an der Planfeststellung teilnehmende Planungen Dritter
- 2.3. Beiheft 3 – Landespflegerisches Beiheft
- 2.4. Beiheft 4 – Wasserwirtschaftliches Beiheft
- 2.5. Beiheft 5 – Massen- und Kostenermittlungen

# Flurbereinigung Freinsheim VIII


Aufgestellt: Neustadt a.d.W., 05.06.2023

Gruppenleiter/in




(Raphael Bretscher, VR )

Sachgebietsleiter/in Planung & Vermessung




(Lisa Lendeckel, VOI)

Sachgebietsleiter/in Bautechnik



(Gary Carosi, TA)

Sachgebietsleiter/in Landespflege



(Martina Schmitt, BA)

**Genehmigt**  
gemäß § 41 Abs. 4 FlurbG  
am. 28.07.2023  
AUSICHTS- und  
DIENSTLEISTUNGSDIREKTION  
Im Auftrag



Genehmigt / Festgestellt: Trier,

Die Bestandteile unter der Nr. 1 liegen in digitaler Form vor und tragen nach der Plangenehmigung bzw.

Planfeststellung die folgenden Dateinamen: 0\_VdF\_erste\_Planänderung.pdf,

~~0\_Karte\_erste\_Planänderung.pdf, 0\_Erläuterungsbericht\_erste\_Planänderung.pdf.~~ Sie stimmen mit den genehmigten bzw. festgestellten Unterlagen überein.

20230728-41397-Karte-A1.pdf  
20230728-41397-VdF-A1.pdf  
20230728-41397-EB-A1.pdf